

AG Montagne et Loisirs 15 oct. 2017

Saint Aventin

Une bonne quarantaine de personnes ont répondu présent pour cette assemblée générale qui s'est déroulée de façon tout à fait studieuse, comme il se doit...





Nous avons beaucoup apprécié le bonus botanique présenté par nos herboristes en (robes à) fleurs !

TOUT CE QUE VOUS VOULEZ SAVOIR SUR LE COLCHIQUE
JE N'AURAI PAS LA VERVE POETIQUE
DE NOTRE REVEUR BUCOLIQUE
MAIS DE BOTANIQUE
POUVONS ALIMENTER LA CHRONIQUE
ET JE VOUS DIRAI TOUT DU COLCHIQUE
D'UNE MANIERE UN PEU PLUS DIDACTIQUE

Et le récapitulatif de l'année mis en image par Marc...





On vous a pas tout dit : le week-end avait commencé version escalade à Cierp-Gaud, ce samedi de midi à 15h30 avec des conditions climatiques de rêve...



L'AG s'est clôturée
avec un apéro
gargantuesque...





« Un grand merci à Norbert pour la garbure et à tous ceux qui ont participé à l'élaboration d'un apéro et dîner succulent avec moult préparations et breuvages délicieux. »

En soirée, projections des diaporamas concernant les colonies enfants, et le GR11/10 , que vous trouverez très bientôt sur le site !



DIMANCHE 15 OCTOBRE 2017 : randonnées

Dans la matinée, à partir de 8h départ d'au moins cinq randonnées :

- L'une avec Paul qui mena un groupe de 17 d'adhérents jusqu'au pic de Poujastou. Le soleil, l'excellente humeur et les couleurs automnales étaient de la partie...
- Une autre, avec Jean Pierre qui a proposé un tour des lacs du Luchonnais en partant de la vallée du Lys . Environ, 1400 à 1500m de dénivelé avec un temps magnifique
- Avec Dominique 8 adultes et 5 petits sont montés à Labach de Cazaux pour voir Pierre le berger éleveur.
- Chantal, Françoise et Anne Marie sont allées au Lac d'Oo.
- Et une dernière rando avec Jean-Claude et Maïté autour du Lac vert

Rando jusqu'au Pic de Poujastou




8 h à 8h30, départ de la randonnée, nous sommes bien décidés, malgré une nuit un peu courte ma fois...



Visite d'une jolie cabane bien tenue,
la cabane des Hours



Suivie par une montée dynamique vers la crête...









La Maladeta est enneigée au loin,
nous suivons les
bornes frontières
France - Espagne,
particulièrement
nombreuses






F383E



Pique-nique au sommet
pour fêter l'arrivée au
sommet et petite sieste
pour certain !







Retour à travers la forêt, on se quitte le cœur ensoleillé par une si belle journée...

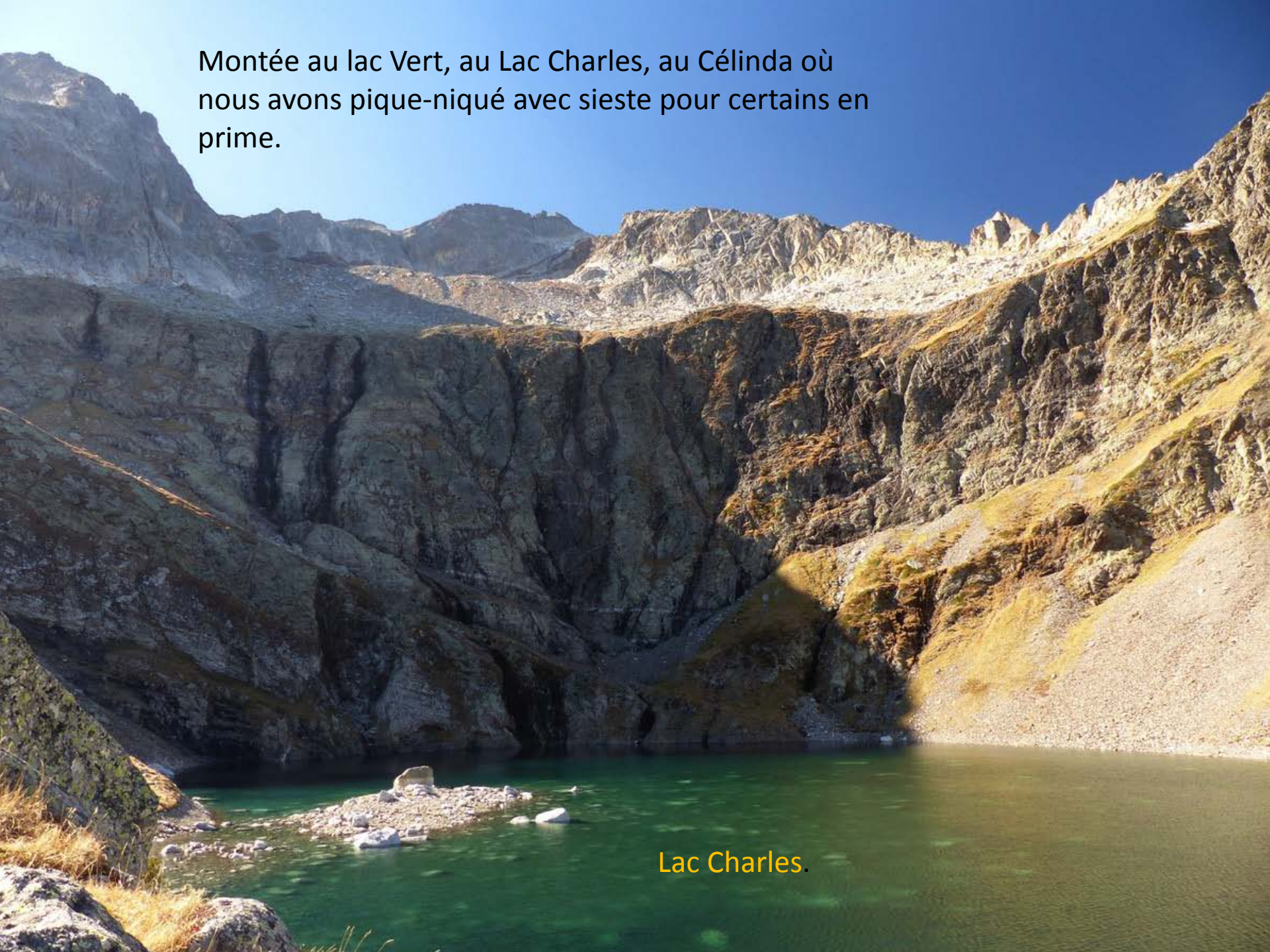


Rando avec **Jean Pierre** : tour des lacs du Luchonnais en partant de la vallée du Lys



Montée au lac Vert, au Lac Charles, au Célinda où nous avons pique-niqué avec sieste pour certains en prime.

Lac Charles.



Maupas



Retour au Charles, passage au Bleu et descente le long du tracé du téléphérique. Environ, 1400 à 1500m de dénivelé avec un temps magnifique comme vous savez.



Lac Celinda

Pour vous dire que tout s'est bien passé et que le groupe était sympa et constitué de bons marcheurs.

Rando Chantal au Lac d'OO







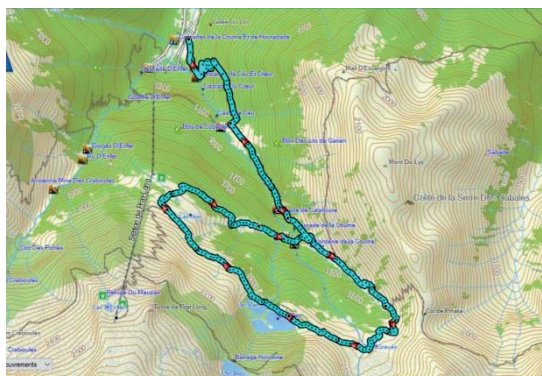





Jean Claude et Maité : Rando du Dimanche 15 octobre 2017


Boucle autour du Lac Vert au départ de la vallée du Lis

11,900km - 7h (10h -17h) - dénivelé positif et négatif 1153m



dans la forêt






cascade de Houradade




c'est bien le lac Vert



la preuve !



dans la descente les lacs Noir



petite cascade



dans la forêt couleurs automnales

Belle rando avec un soleil resplendissant

Jean Claude et Maité